

エナジウムパーク 能代火力発電所

臨海木材工業団地

●はまなす  
展望台

# 風の松原

## 散歩コース略図

第 5 版

小林勝平 04/8/12 作成

泊地(ボートや漁船など)

↑  
ロケットセンターへ  
2.2K

↑  
木材高度加工研究所へ

↑  
商業卸団地へ

休養広場

大森稲荷神社

開

いこいの  
広場

日和山

方角石

五輪塔

浜通町

陸上競技場

能代一中

能代公園

清助町

能代工高

淳一小

墓地公園

風の松原通り






能代駅へ↓

青葉園通り

風の松原  
郵便局

鳳凰岱

砂留山

-  ジョギングコース
-  トリムランニングコース
-  散策路
-  今は散策には不適
-  一般道 (自家用車通行可能)

↑  
国道7号線

