

クルーゼンシュテルン世界周航記

1803年～1806年ロシア最初の世界周航隊

ナジェージダ号艦長、随行博物学者の記録

同時代の航海者の探検調査 開国前夜から開国へ

ご案内

ロシアは、18世紀ピョートル大帝の治世(在位、1682~1725)に始まった絶対王政の確立と西洋化によって、政治、軍事、商工業の各分野での立ち遅れを克服し、19世紀初頭には、商業圏の拡大、外国との通商関係の樹立をめざす本格的な活動を開始しました。クルーゼンシュテルン艦長が率いる世界周航隊は、アジア市場の開拓、貿易振興、北方地域の植民地経営、特にアメリカ北西岸、カムチャツカ半島から日本、中国、東南アジア方面への交通・輸送路の開設などの諸目的を主眼にしたロシア帝国の国家的事業でした。

本カタログは、「クルーゼンシュテルン世界周航記」を中心として、同時代の関連する記録、開国に至る航海者の文献をご紹介します。



蝦夷地北端ロマンツォフ湾(宗谷湾)の風景

「クルーゼンシュテルン世界周航記」図版巻より

西洋古書と出版

露蘭堂

Krusenstern, A.J. von
Reise um die Welt in den Jahren 1803, 1804, 1805 und 1806 auf befehl
Seiner Kaiserl. Majestät Alexanders des Ersten auf den Schiffen Nadeschda
und Newa unter dem Commando des Capitäns von der Kaiserl. Marine A.J.
von Krusenstern. Erster Theil. Berlin, bei Haude und Spenser. 1811. xlii, 450s.

クルーゼンシュテルン

1803～1806年世界周航記 第一巻(のみ)

ベルリン 1811年刊

刊行当時の背革・マーブル装(12.5x11cm) 著者肖像(口絵)

(*折込図版1点「サンタ・カタリナ島ノッサ・センホーラ・ド・デステーロの町の風景」が
欠落。カラーコピーを補充)

¥47,000

「クルーゼンシュテルン世界周航記」は、1810年、サンクトペテルブルクで最初にロシア語版が
ロシア政府の公費で刊行され、同年、直ちにクルーゼンシュテルンの自費でドイツ語版全3巻が
刊行された。本書は翌1811年ベルリンで刊行された小型本(12.5x11cm)全2巻のうちの第一巻。
口絵に若き著者の肖像。



本書のカバーと口絵クルーゼンシュテルン肖像

Krusenstern, A.J. von

Reise um die Welt in den Jahren 1803, 1804, 1805 und 1806. auf Befehl Seiner Kaiserlichen Majestät Alexander des Ersten auf den Schiffen Nadeshda und Newa unter dem Commande des Capitains von der Kaiserlichen Marine A.J. von Krusenstern. 3 Bde. Schnoorsche Buchdruckerei, St. Petersburg, 1810-1812. Unveränderter Faksimilereprint, 2017. Saarbrücken. Band 1: XXVIII, 348 Seiten-Band 2: IV, 436 Seiten-Band 3: VIII, 376 Seiten. 3. Theil Verlagsfrischer, bibliophil ausgestatteter Faksimile-Reprint: Gedruckt auf einem schönen alterungsbeständigen und säurefreien Werkdruckpapier, das den Originaleindruck am besten wiedergibt.

クルーゼンシュテルン世界周航記

皇帝アレクサンドル一世の命によるナジェージダ号とネヴァ号による

1803, 1804, 1805, 1806年の世界周航の旅


全3巻ドイツ語版 復刻版 2017年刊 (初版1810-1812年のファクシミリ復刻)

出版社の装飾クロス (26x23cm)

¥39,000

ロシアで最初の世界周航についての記録。石巻の漂流民4名を含むレザノフ対日使節を伴ったクルーゼンシュテルン一行は1803年クロンシュタットを出航。ブラジル、ホーン岬、サンドウィッチ諸島、カムチャツカに周航の後、長崎に来航。日本海沿岸を測量調査し、蝦夷地の地理、アイヌなどを調査、さらにサハリン沿岸、カムチャツカ、マカオを経由、喜望峰経由で1806年に帰国。この間、太平洋北西部、日本、中国などの水路の測量、各国の政治、歴史、貿易の実態、北方少数民族の言語、風俗など豊富で多面的な学術調査を行った。

本書はロシア語版に次いで1810年～12年に刊行されたドイツ語版全3巻のファクシミリ復刻版。



本書(全3巻)のカバーとタイトルページ

Krusenstern, Capt. A.J. von.

Voyage round the World. (With Atlas). In the Years 1803, 1804, 1805, & 1806, by Order of His Imperial Majesty Alexander the First, on Board the Ships Nadeshda and Neva, under the Command of Captain A.J. von Krusenstern, 2 volumes of text, 768 p., 3 plates, of which 2 are in color, maps, octavos. With Folio Atlas to Krusenstern's Voyage. Russian text on plates, and list of plates in English, with 104 engraved plates, 37 in color, 8 maps, 4 doublespread views. Elephant folio in sturdy cloth portfolio. A facsimile reprint of the 1813 London edition. Translated from the German by Richard Belgrave Hoppner. Text in English. Nico Israel, Amsterdam, Da Capo Press, New York, 1968.

クルーゼンシュテルン

世界周航記 皇帝アレクサンドル一世の命によるナジェージダ号とネヴァ号による
1803, 1804, 1805, 1806年の世界周航の旅

アムステルダム・ニューヨーク 1968年刊 ファクシミリ・リプリント版

テキスト巻英語版 全2巻 ハードカバー (26x21cm)

図版巻 大型104点、4点見開き大、37点はカラー)

¥175,000

ロシアで最初の世界周航についての記録。石巻の漂流民4名を含むレザーノフ対日使節を伴うクルーゼンシュテルン一行は1803年クロンシュタットを出航。ブラジル、ホーン岬、サンドウィッチ諸島、カムチャツカに周航の後、長崎に来日。日本との通商交渉を求めたが失敗。長崎を後にし、日本海沿岸を測量調査、蝦夷地の地理、アイヌなどを調査、さらにサハリン沿岸、カムチャツカ、マカオを經由、喜望峰経由で1806年に帰国。

この間、太平洋北西部、日本、中国などの水路の測量、各国の政治、歴史、貿易の実態、北方少数民族の言語、風俗など豊富で多面的な学術調査を行った。

図版巻には、南米、南太平洋、カムチャツカ、日本、蝦夷地、樺太、北太平洋における地理、民族調査による大型の地図、地形図、習俗画などの貴重な資料が含まれる。



本書のテキスト巻(全2巻) 図版 104点収納函 (サイズ 64x47cm) 大型図版より(長崎)



Bay of Sagami, Sagami Bay, Sagami Bay



Bay of Sagami, Sagami Bay, Sagami Bay



Flags of the various nations



People in a garden



Various faces



Various figures

クルーゼンシュテルン 世界周航記 図版巻より長崎、蝦夷地の図 (いずれもティレジウス画)

序章

最近 18 世紀間におけるロシア商業貿易の経過概容 - 大北洋におけるロシア人による航海および発見の略述 - 露米会社の成立 - 本航海の最初の動機

ピョートル大帝治世以来ロシアに起こった幾多の大事件の間であって、1696 年におけるカムチャツカの発見および 1741 年におけるアレウト諸島の発見とは、決して看過を許さぬものである。この両事件はロシアの商業貿易の上に強き影響を及ぼし、ロシア国民の商業精神に方向を与えるに至った点において、実に重大なる意義を有する。もとより、かかる影響作用は遙か後年に至ってはじめて現れたのだが、その基はこの時これらの発見が行われたことに存するのである。

(「クルウゼンシュテルン日本紀行」羽仁五郎訳注 駿南社蔵版より)

クルーゼンシュテルン艦長・レザーノフ使節の随行者
博物学者ラングスドルフの客観的記録 テキスト+図版巻

商品番号J-1499

Langsdorff, Georg Heinrich von

Voyages and Travels in Various Parts of the World, during the years 1803, 1804, 1805, 1806, and 1807. by G.H. von Langsdorff, Aulic Counsellor to His Majesty The Emperor of Russia, Consul-general at The Brazils, Knight of the Order of St. Anne, and Member of Various Academies and Learned Societies. Illustrated by Engravings from Original Drawings. London, Printed for Henry Colburn, 1813-1814. 2 volumes. Xxi, 368pp., vi, 392pp. Reprint, 1968. N. Israel, Amsterdam & Da Capo Press, N.Y. (Bibliotheca Australiana #41). Hardcover. (テキスト巻)

**Langsdorff, Georg Heinrich Freiherr von:
Bemerkungen auf einer Reise um die Welt in den Jahren 1803 bis 1807 -
Kupfertafeln zu Teil 1. Langsdorff, Georg Heinrich Freiherr von: 14 Blatt
Erläuterungen, 1 Frontispiz in Kupfer, 27 Kupferstich-Tafeln, ein gestochenes
Musikblatt; Orig. Interimseinband. (図版巻)**

ゲオルグ・ハインリッヒ・ラングスドルフ

1803、1804、1805、1806、1807年の世界各地の旅行

テキスト巻 英語版 全2巻(368+392頁) ファクシミリリプリント版

アムステルダム、ニューヨーク 1968年刊 1968年刊 ハードカバー(26x20cm) +

第1巻図版巻 27点 ドイツ語 フランクフルト 1812年刊

未製本 アンカット(簡易ケース入) テキスト巻+図版巻 セット **¥155,000**

1803年～ロシア最初の世界周航調査隊(クルーゼンシュテルン艦長)に随行したドイツ人医者・博物学者ラングスドルフ(1774-1852)の記録、ドイツ語版初版第一巻の図版(出版準備段階の仮綴じ発行) 27点と楽譜1点。コペンハーゲン出発から、大西洋、ブラジル、マルキーズ諸島(ヌクヒヴァ)、サンドイッチ諸島経由、カムチャツカ到着、日本往復(長崎滞在、蝦夷地・樺太探検)に該当する図版集。



本書(全2巻のカバー、口絵、タイトルページ、(長崎)レザーノフ使節の住居)
図版集27点の詳細は次ページ

図版27点の明細

1. 1803年9月19日1時ノルウェー海岸で観測したオーロラ 2. テネリファ島の貧困階層の住民の衣装 3. ブラジルの家の内部 4. ヌクヒヴァ島の風景 5. ヌクヒヴァ島の第二の風景 6. フランス人ジャン・バティスト・カブリの肖像 7. ヌクヒヴァ島の一住民 8. ヌクヒヴァ島の若い住民の後ろ姿 9. 様々なタトゥーの主要な形態の描写 10. ヌクヒヴァの住民タレスの描写 11. ヌクヒヴァの小屋の内部 12. ヌクヒヴァの住民の武器と家庭用器具 13. ヌクヒヴァのカヌーの平面図と体積 14. サンドイッチ諸島のカヌー 15. 長崎湾の島、神の島の風景 16. 日本の要塞 17. 梅が崎のレザーノフ使節の住居 18. 大村藩の兵士役人の一隊 19. 日本人医者 20. 鏡餅—長崎奉行がレザーノフ使節に贈った新年の祝い物 21. 使節の長崎上陸、奉行所への行列 22-26 様々な衣装を着た日本人 27. チョカ(サハリン)の小船 楽譜:ヌクヒヴァの音楽の譜



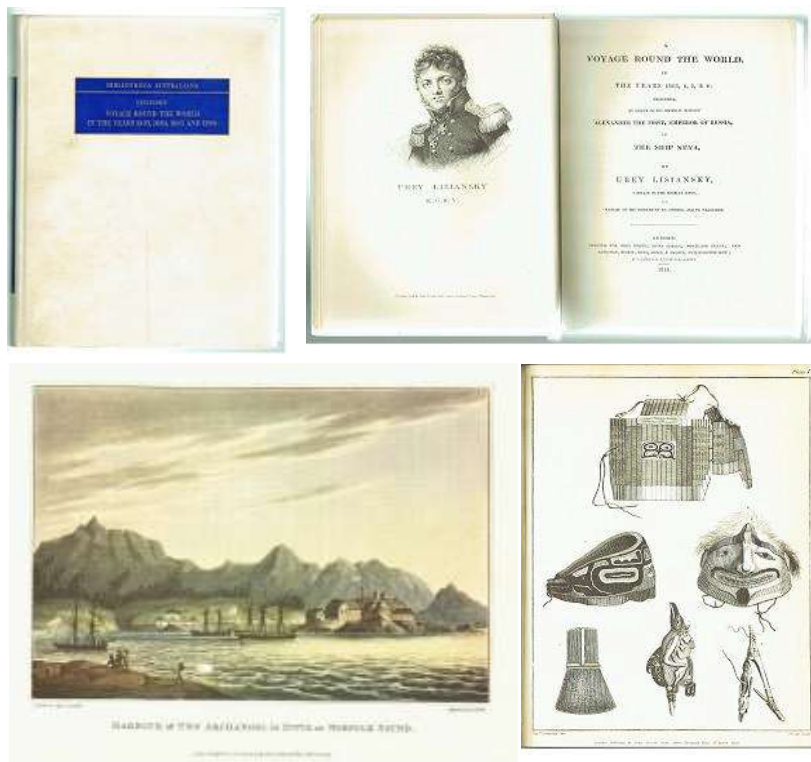
Lisiansky, Urey

Voyage Round the World in the Years 1803, 4, 5, & 6; performed by order of His Imperial Majesty Alexander the First, emperor of Russia, in The Ship Neva, by Urey Lisiansky, captain in the Russian Navy, and Knight of the Orders of St. George and St. Vladimer. London, printed for John Booth 1814. Facsimile reprint of the 1814 original. No. 42 in the Bibliotheca Australiana series. (2), XXI, (3), 388 PP, plus 1 folded colour map with track of the Neva, 7 colour maps (2 of them folded), 5 plates (3 b/w, 2 colour). Fp: Urey Lisiansky, K. G. & V. Simile vellum, gilt title on blue vignette (front cover & spine).

ユーリー・リシヤンスキー**皇帝アレクサンドル一世の命による1803～1806年世界周航記**

アムステルダム・ニューヨーク 1968年刊 リプリント版 (1814年ロンドン刊の複製版)
ハードカバー (26x20cm) **¥18,500**

ロシアで最初の世界周航・クルーゼンシュテルン艦隊のネヴァ号の艦長ユーリー・
フォードロヴィチ・リシヤンスキー(1773-1837)の航海記、1814年ロンドン刊のファクシミリ・
リプリント版。クルーゼンシュテルンの航海記、ラングスドルフ航海記とともに重要書。
折り込みカラー地図の他、豊富な図版)



本書のカバー タイトルページ、図版ページ

商品番号J-1501

Davydov, Gavriil Ivanovich

Two Voyages to Russian America, 1802-1807. By G.I. Davydov. Translated by Colin Bearne, edited by Richard A. Pierce. 1977. The Limestone Press, Ontario, Canada. 257pp. 7 illustrations and 1 map.

ダヴィドフ G.I. 露領アメリカへの2度の探検旅行

オンタリオ(カナダ) 1977年刊 (英語訳) 全257頁 7点の図版と地図
出版社のクロス (23.5 x 15cm) **¥8,500**

文化年間、フヴォストフとともに日本のエトロフ、樺太の居留地を襲撃した文化露寇事件に関与したダヴィドフによる、露領アメリカ(カジャク、アラスカ)への2回にわたる旅行記録。日本から帰った後クルーゼンシュテルン隊から離れたレザーノフ、ラングスドルフもこの調査旅行に参加している。



商品番号J-1609

Хлебников, К.Т.

Русская Америка в неопубликованных записках К.Т. Хлебникова.

Составление, введение и комментарий Р.Г.Ляпуновой и С.Г. Федоровой.
Ленинград, «Наука», 1979. 280 стр. И карта.

フレーブニコフの未公刊日記にみるロシア領アメリカ

レニングラード 1979年刊 ハードカバー (26.5x18cm)

¥17,500

露米会社の本拠地であったノヴォアルハンゲリ스크事務所の支配人であり、のちに本部長を務めたK.T. フレーブニコフ(1784-1838)の手記は、19世紀初頭の露領アメリカについて百科事典的記述といわれている。

本書はその「手記」の未公刊部分である第2～5部で、主として18世紀ロシア人によるアレウト島、アラスカの発見とロシアの植民地支配の初期の記録である。1863年刊行のアメリカにおけるロシア領の折込地図(50x32cm)1葉。



商品番号J-1500

А.В.Крузенштерн, О.М.Федорова. (Сост.) Вокруг света с Крузенштерном.
СПб., Крига. 2005. 288 стр. И илл. Альбом представляет собой уникальное издание, включающее как опубликованные в начале 19 в., так и никогда не публиковавшиеся архивные иллюстрации, созданные участниками первого кругосветного плавания россиян на кораблях "Надежда" и "Нева" под командованием И.Ф.Крузенштерна и Ю.Ф.Лисянского.

クルーゼンシュテルン(А.В.) フォードロフ(О.М.) 編

クルーゼンシュテルンと共に世界周航

図説1803年～06年ナジェージダ号・ネヴァ号による世界周航調査

Санкт-Петербург 2005年刊 出版社のクロス装 (25 x 34.5cm) **¥27,000**

本書は1803年～1806年のロシアが最初に派遣したクルーゼンシュテルン世界周航隊、レザーノフ遣日使節に関する図説書。19世紀初頭の文献とこれまで未公開の秘蔵のアルヒーフからの図版を含む貴重な出版物。クルーゼンシュテルンとリジャンスキー指揮下のナジェージダ号とネヴァ号の世界周航に乗艦した、ラングスドルフ、ティレジウス、レーヴェンシュテルンらによる報告・日記からの抜粋と描写を解説、補完している。蝦夷地、樺太アイヌ民族の習俗、自然、地誌を解説。



商品番号T-1041

Burney, Captain James
Chronological History of North-Eastern Voyages of Discovery; and of the Early Eastern Navigations of the Russians. By Captain James Burney, F.R.S.
London, printed by Luke Hansard & Sons, Lincoln's-Inn Fields, for Payne and Foss, Pall-Mall; and John Murray, 1819. reprinted by N. Israel, Amsterdam & Da Capo Press, N.Y. 1969. (Bibliotheca Australiana 49). Viii, 310pp., 2 folding maps. Hardcover.

バーニー 「アジア北東部発見およびロシア人の初期東方航海の年代史」

リプリント版(原書ロンドン1819年刊) アムステルダム、ニューヨーク 1969年刊

ハードカバー (22x15cm) 全310頁 2枚の折り込み地図

¥7,500

イギリス人航海士バーニーが著した、アジア北東部発見およびロシア人による初期東方航海の歴史。全25章、ヨーロッパ北部およびアジアの初期の航海、イギリス人・オランダ人による北東航路の航海、ロシア帝国の領土拡大、日本人船の難波、シュパンベルグとウォルトンによる日本への航海、など。



商品番号J-1746

La Pérouse, Jean F.G.


A Voyage round the World performed in the Years 1785, 1786, 1787 and 1788 by the Boussole and Astrolabe. Chartts and Plates. 69 plates illustrations. Reprint ed. from the original publication of 1799. N. Israel; Amsterdam, Da Capo Press, New York, 1968. Translation of Voyage de Lapérouse autour du monde. Originally published: London, Printed by A. Hamilton, [et al.], 1799. v. 3: Chartts and plates.

ラ・ペルーズ 世界周航記 図版巻

復刻版 アムステルダム、ニューヨーク 1968年 出版者のハードカバー
大型本 (40x26cm)

¥47,000

ラペルーズ (La Pérouse, Jean François Galaup de. 1741-1788) フランスの海軍士官、探検家。ルイ十六世にアジア東北岸の探検を命ぜられ、1785年ブレスト港を出帆、南米大陸を周航、太平洋を経てマカオに到着した後、日本海を縦断。間宮海峡の最狭部まで達し、宗谷海峡 (ラペルーズ海峡) を通過、アイヌ民族と接触、千島列島を探索した。その後南太平洋で消息を絶つ。



本書のカバー 図版「日本の舟」「ド・ラングル島の住民の服装」
タイトルページ・口絵 折り込み大型地図

テキスト巻(全2巻、別売)についてはお問い合わせください

Broughton, William Robert.



a Voyage of Discovery to the North Pacific Ocean, in which the Coast of Asia, from the Lat. Of 35° North to the Lat. Of 52° North, The Island of Insu, (commonly known under the name of the land of Jesso), The North, South, and East Coasts of Japan, The Lieuchieux and the Adjacent Isles, as well as the Coast of Corea, have been examined and surveyed. Performed in His Majesty's Sloop Providence, and Her Tender, in the Years 1795, 1796, 1797, 1798. By William Robert Broughton. London, 1804. Facsimile reprint ed. Published 1967 by N. Israel & Da Capo Press (Bibliotheca Australiana #13). xx, 394pp. 9 plates (maps and illustrations on Japan).

ブロートン (ウィリアム・ロバート) 北太平洋探検航海記 -

アムステルダム ファクシミリ復刻版 1967年刊 (原書 ロンドン 1804年刊)
全394頁 多数の折り込み地図、挿絵。出版社のハードカバー (25.5 x 20cm)
旧蔵図書館 (California State College) のラベル剥がし跡、図書貸出票、蔵書印

¥27,000

イギリスの海軍士官・探検家ブロートン(1762-1821)は1791-95年のバンクーバー遠征隊に参加した後、プロヴィデンス号艦長として1796年松前、蝦夷島、北東航路、日本東沿岸、琉球を航海、さらにマカオから那覇港を経て九州沖、江戸湾を確認後松前を再訪、津軽海峡を通過し蝦夷地沿岸、さらに日本海を南下して対馬、朝鮮沿岸までの航海調査を行った。本書はこの2回にわたる航海調査の記録で、大型の航海地図の他、蝦夷地の習俗、風景などの挿絵、巻末に日本および琉球、朝鮮の語彙の補遺。日本全土、噴火湾(内浦湾)琉球地図、海上からの風景図を含む。



本書の背表紙、表紙、全頁大挿絵「日本の小舟」「噴火湾(内浦湾)の男女」
折り込み図版「那覇のパノラマ」 折り込地図「大琉球島」

Howe, Henry

The Travels and Adventures of Celebrated Countries in the Principal Countries of The Globe. With brilliantly illuminated illustrations in oil colors, mezzotint engravings, and wood-cuts. By Henry Howe, author of "Historical collections of Virginia", of "Ohio" and "The Great West". Cincinnati: Henry Howe, Publisher. New York, 1856. 832pp., frontispiece "Landing of the American Expedition in Japan" (color) and folding illustrations in color "Golownin Imprisoned in a Cage in Japan", etc. & many illustrations in the text (some in color).

ヘンリー・ハウ 世界主要国の有名な旅行家の探検と旅行

シンシナティ 1856年刊 全832頁

刊行当時の装飾総革装 (22.5 x 15cm) 全体に強い摩耗

¥38,000

19世紀の有名な旅行、探検を要約し29編に編纂した一般教養書。全頁大の彩色図版を含め豊富な挿絵。コ克蘭のロシア・シベリアの徒歩旅行、バートレットのエジプト旅行、レセップスのスエズ運河、フォーブズの中国、レイヤードのニネヴェとバビロニアの遺跡発掘など世界各国への主要旅行記・探検記を紹介。「ペリーの日本遠征-(附)日本人に関する覚書」を含み、口絵に「ペリー提督の日本上陸」「竹の檻に収監されたゴロヴニン」や「アメリカ遠征隊の日本上陸」のカラー図版がある。



本書のカバー カラー口絵(ペリーの日本上陸) タイトルページ



ゴロヴニン「日本における捕虜」のページ カラー挿絵「駕籠の中のゴロヴニン」

商品番号 J-1095

**Golovnin, Vasilii Mikhailovich & Rikord, Petr Ivanovich
Narrative of My Captivity in Japan, during the years 1811, 1812 & 1813:
with Observations on the Country and the People, by Captain Golownin,
R.N., to which is added an Account of Voyages to the Coasts of Japan and
of the Negotiations with the Japanese, for the Release of the Author and His
Companions, by Captain Rikord, Volumes 1 and 2. iv, 302pp, 348pp.**

London, Printed for Henry Colburn, 1818. Recollections of Japan,
Comprising a Particular Account of the Religion, Language, Government,
Laws and Manners of the People, with Observations on the Geography,
Climate, Population and Productions of the Country. By Captain Golownin,
R.N., Author of "Narrative of a Three-Years' Captivity in Japan" to which
are prefixed Chronological Details of the Rise, Decline and Renewal of
British Commercial Intercourse with that Country. London, Printed for
Henry Colburn, 1819. vi (including Advertisement and Preface), lxxxix
(General Introduction), 302pp.

ゴロヴニン

「1811、1812、1813年 日本での捕虜の物語」(「日本幽囚記」)英語版初版(全2巻)

「日本の回想」英語版初版 ロンドン、1818年刊、1819年刊 302頁、348頁、302頁
2書(全3巻)を1冊に合本 半革・マーブル装(背バンド、装飾製本 21.5 x 14.7cm)

* ページの一部の端に虫食いがありますが、文字にはまったく影響はありません。

マーブル表紙にはわずかな擦れがあります。刊行当時のオリジナル製本の背表紙を
保持したまま、新しい見返しをつけて精巧に背革を再製本した美装書。

¥235,000



本書のカバーとタイトルページ

ロシアの海軍将官ゴロヴニン(1776-1831)は、海軍幼年学校在学中に外国語、
文学、歴史、哲学など幅広い知識を身につけ、1802年イギリスに留学。1807年
ディアナ号艦長となりアジア、アメリカ海域調査のため世界周航に出発。1811年
南千島列島を測量航海中に国後島で日本の捕虜となり、箱館、松前で2年余の
監禁生活の後1813年高田屋嘉兵衛との交換で釈放され帰国した。本書は1818年
出版の「日本幽囚記」英語版初版と1819年に出版の「日本の回想」英語版初版を
1冊に合本した書。日本および日本人論の重要書。

Головнин В.М.

Путешествие на шлюпе "Диана" из Кронштадта в Камчатку, совершенное под начальством флота лейтенанта Головнина в 1807-1811 годах.

Коммент. и вступ.статья В.Дивина. М., Географгиз, 1961. 480 стр

ゴロヴニン 「ディアナ号の1807ー1811年クロンシタットからカムチャツカへの周航」

1961年 モスクワ刊 緑色ハードカバー(22cm) 480頁 折込地図、白黒図版 **¥15,000**

ゴロヴニンは1807年から1811年、ロシアからカムチャツカへの世界周航を行い、1811年南千島列島の測量調査中、国後島で捕縛され、2年余の幽閉生活を送った。本書はその航海記録。ロシア語版。



本書のカバー タイトルページ、図版ページ(国後島での捕縛の図)

Dixon, George Voyage round the World; But more particularly to the North-West Coast of America: performed in 1785, 1786, 1787, and 1788, in the The King George and Queen Charlotte, Captain Portlock and Dixon.

Dedicated, by permission, to Sir Joseph Banks, Bart. By Captain George Dixon. London, Geo. Goulding, 1789. reprinted N. Israel, Amsterdam and Da Capo Press, New York, 1968. Facsimile reprint of the 1789 edition. Bibliotheca Australiana series. XXIV, (3), 360, 47 PP, plus 5 folded charts, 3 folded coastal views & 13 plates (8 on natural history).

ジョージ・ディクソン 「1785年～1788年世界周航・アメリカ北西岸の探検旅行」

復刻版 アムステルダム/ニューヨーク 1968年刊 360頁+附録47頁、折込出版者のハードカバー(26x21cm) **¥17,000**

ディクソン (George Dixon, 1748-1795)はイギリスの航海士、探検家、毛皮取引業者。クック船長の三回目の探検に参加し、アメリカ北西岸における毛皮貿易の可能性について知る。北太平洋アメリカ北西岸の探検の後、中国にも立ち寄り、毛皮の取引を行う。帰国後の1789年、本書を出版。



本書のカバー タイトルページ、図版ページ

M'Leod, John

Voyage of His Majesty's Ship Alceste, Along the Coast of Corea to the Island of Lewchew; with an Account of Her Subsequent Shipwreck (Second Edition).

By John M'Leod, Surgeon, of the Alceste.

2nd ed. London, John Murray, 1818. (x,) 323pp. Frontispiece "Capt. Murray Maxwell, R.N.", 5 aquatint (color) plates "Islanders of Sir James Hall's Group", "Corean Chief and Attendants", "Lewchewan Chief and Attendants", "Garden of the Temple at Lewchew", "Fort Maxwell". Half-leather, marble board.

ジョン・マクロード 英艦アルセスト号の朝鮮沿岸、琉球への旅

ロンドン 1818年刊 全324頁 5点の全頁大彩色図版

半革・マーブルボード (22x14cm 背革中央に2x2cm大の革欠損)

¥75,000

1816年、対中国貿易改善のために全権大使として派遣された英使節アマースト卿を中国に送り届ける途中、琉球に寄港した英国艦アルセスト号に乗り組んでいた軍医ジョン・マクラウドの著。琉球の自然、歴史、言語、風習にかんする重要な記録(琉球の歴史-徐葆光の報告、琉球の自然、風俗、人情)を含む。

「この書は、英国の一外科医の筆になる旅行記である。前世紀の初頭、1816年、英国王は、極東との通商を盛んにするため、大がかりな使節団を派遣した。極東の大国、清国の皇帝に国王からの親書と贈物を贈呈し、外交交渉によって通商上の障害を取り除くことが、この使節団の使命であった。…(大浜信泉「アルセスト号朝鮮琉球航海記」より)



本書の背表紙、表紙、口絵「マクスウェル船長」
全頁大カラー図版 「ジェームズ・ホール群島(朝鮮西海岸、大青群島)の住民」
「マクスウェル砦」「朝鮮の首長と従者たち」「琉球の首長と従者たち」
「琉球の寺院と庭園(天久の聖現寺)」

Staunton, Sir Goerge. An Authentic Account of An Embassy from The King of Great Britain to The Emperor of China; including Cursory Observations made, and Information obtained, in Travelling through that Ancient Empire, and a Small Part of Chinese Tartary. Together with a Relation of the Voyage undertaken on the Occasion bby His Majesty's Ship The Lion, and the Ship Hindostangon, in the East India Company's Service, to the Yellow Sea, and Gulf of Pekin; as well as of their Return to Europe. London, G. Nicol 1798, First published in 1797, this is the corrected second edition. 8vo, Pagation: vol. I, pp. xvi, 429; vol. II, pp. xv, 383; vol. III, pp. xvii, 490. Complete three volume set bound in leather.

ストーントン卿 マカートニー卿イギリス遣清使節団記録

全3巻 ロンドン 1798年刊 429頁、383頁、490頁

刊行当時の革装(22 x 13.5cm)

¥73,000

清朝、乾隆帝晩年にあたる1793年、マカートニー卿を代表とするイギリス使節団の訪華記録。ストーントン卿(1737-1801)は、植物学者、外交官として、また東インド会社に勤務し、中国茶のオレンジ風味の使用(後のアールグレー茶)をはじめ観察したヨーロッパ人。ジョージ3世の命によるマカートニー卿の使節団秘書として参加し、中国各地の事情を視察し、イギリスへの帰路、アジア、南米各地の旅行記録をまとめた。初版は1797年、本書は翌年に出版された改訂第2版、全3巻。(図版はありません)。



本書のカバー



タイトルページ

マカートニー使節団の日本訪問の意図

「G. ストーントン卿が編纂した中国へのマカートニー使節団の「報告書」には、マカートニー伯爵が日本訪問をも考えていたこと、そしてそれがなぜ実現できなかったについての言及があるが、加えて、琉球諸島とその王国についての記述も含まれている。マカートニーは中国にやって来た属国[琉球王国]の使者たちと面談し、中国が琉球の島々に施設をおくるときの作法などについて記述している。『中国への使節団』第2巻を見よ。」

(「ブロートン北太平洋航海記」 吉田俊則訳 東洋書店新社より)

Beechy, Frederick W.

Narrative of a Voyage to the Pacific and Beering's Strait.

Narrative of a Voyage to the Pacific and Beering's Strait, to Co-operate with the Polar Expeditions: performed in His Majesty's Ship Blossom, under the Command of Captain F.W. Beechey, R.N. in the Years 1825, 26, 27 28. published by authority of the Lords Commissioners of the Admiralty. A new edition, in two volumes. London, Henry Colburn and Richard Bentley, 1831. facsimile reprint ed. By N. Israel, Amsterdam & Da Capo Press, N.Y. 1968. publishers' hard cover. Folding maps & numerous illustrations.

フレデリック・ビーチャー

太平洋およびベーリング海峡への旅行記録

ニューヨーク・アムステルダム 全2巻(ファクシミリ復刻版) 1968年刊
出版社のハードカバー(22 x 15m)

¥27,000

1825~28年、太平洋、ベーリング海峡の調査を目的としたブロッサム号の艦長ビーチャーによる航海記録。1827年(文政10)琉球に来航し、那覇に寄港、10日間の滞在し、交易状況、住民の宗教、生活習慣、法律、金銭、武器、刑罰、産物、気候、王朝の歴史などについての記述を残している。滞在中、王府は牛、羊、豚などの食糧を提供している。「那覇港の眺め」「琉球の墓地」「住民の男女」「北京への朝貢に向かう日本のジャンク船」などの全頁大図版。



背表紙、タイトルページ 折込地図(全航海図) 全頁大図版 「住民の男女」
「那覇港の眺め」「住民の男女」「北京への朝貢に向かう日本のジャンク船」

Jauffret, L. F. The Travels of Rolando.

The Travels of Rolando; In a Supposed Tour round the World, Authentic Descriptions of the Geography, Natural History, Manners, and Antiquities of Various Countries.

Translated from the French of L.F. Jauffret. In 4 volumes. London, printed for Richard Phillips. 1808. vol. 1: engraved frontispiece, folding map "Map of Africa including the last discoveries", illustrations, 220pp., vol. 2: engraved frontispiece, illustrations, 224pp., vol. 3: engraved frontispiece, illustrations, 228pp, vol. 4: engraved frontispiece, illustrations, 220pp., folding map "Map of Hindostan", "Africa".

L.F. ジョフレ「ロランドーの旅」世界を巡る想定の旅 -

諸国の地理、自然、歴史、習俗、古代遺物に関する権威ある描写

英語版 全4巻 ロンドン 1808年刊

刊行当時の総革装 (15 x 9.5cm) やや痛み

¥57,000

1799年パリで開かれた"Société des Observateurs de l'homme" (人間観察者協会)の創設者ジョフレ(Louis Francois Jauffret, 1770-1850)は、青少年向けの自然誌や歴史書の著作を出し、若者たちを集めてパリ郊外で散策会を開き、「汝を知り、自然を考えることで若者たちを幸福に導く」という思想で、「人間の自然誌(博物学)の講義を行った。その協会は後の百科全書派につながる人々であった。本書はアフリカ、インド、東洋の地誌。折込み地図2点、挿絵多数。



本書のカバー(総革装 全4冊) 口絵 全頁大図版 折込地図 インド、アフリカ

ペリー艦隊の来航、日本の開国 欧米通商使節の来日

商品番号 J-1669

日本開国の最重要資料 第一級の日本人論、日本文化論

Francis L. Hawks; Rev. George Jones

Narrative of the Expedition of an American Squadron to the China & Japan.

Performed in the Years, 1852, 1853, and 1854, Under the Command of Commodore M. C. Perry, United States Navy, by Order of the Government of the United States, compiled from the original notes and journals of Commodore Perry and his officers, at his request, and under his supervision, By Francis L. Hawks, D.D.L.L.D., with numerous illustrations. Published by ordre of the Congress of The United States.

Vol. 1: xviii, 537pp., 89 lithographs (including 2 full-color facsimile of Japanese painting "Crossing the Oho-e-ga-wa, etc.) & 76 wood-cuts in the text, Washington, Beverley Tucker, Senate Printer. 1856, Vol. 2: vii, 415 pp., Fac-simile of The Original Treaty with Japan. & Charts (14 folding & 2 in the text), many lithographs (many in full color), Vol. 3: Observations of the Zodiacal Light, from April 2, 1853 to April 22, 1855, made chiefly on board The United States Steam-Frigate Mississippi, during her late cruise in Eastern Seas, and her voyage homeward with Conclusions from the date thus obtained, by Rev. George Jones, A.M., Chaplain United States Navy. Washington, A.O.P. Nicholson, Printer, 1856. Publishers' original engraved cloth.

F.L. ホークス(編) ペリー提督日本遠征記 -

ペリー提督指揮下1852、1853、1854年中国海岸及び日本へのアメリカ艦隊遠征記録

全3巻 ワシントン 1856年刊 初版オリジナル版

第1巻(本編)537頁、89点の全頁大リトグラフ図版、76点の本文中挿絵

第2巻(資料編-農業、植物、魚貝類など)415頁、豊富なリトグラフ図版(フルカラー含む)、
神奈川条約のファクシミリ、17点の地図(巻末折り込み15点と本文中2点)

第3巻(黄道光の観測記録(705頁*最後の7頁分699-705頁はコピー)

オリジナル装飾クロス(30 x 23cm) 背文字、表紙レリーフに擦れ **¥380,000**

1856年米国議会上院に提出の報告書「アメリカ艦隊の中国海域及び日本への遠征記 - アメリカ艦隊遠征記録1852~54年」ワシントンで刊行された初版、全3巻。

N.Y.カルベリー教会の牧師、歴史家F.L.ホークス編集。ノーフォーク出航から喜望峰、インド洋経由、中国海域、琉球・小笠原経由の2度の訪日、横浜村での条約交渉、日米和親条約調印、下田・函館訪問など2年余のペリー艦隊の行動記録。

第1巻(本編)全25章、序論、日本という名称、地理、日本人の起源、日本の政府、宗教、技術と文明の水準、文学と美術、生産物等の概論。第2・3巻資料編。



本書(全3巻)の背表紙、表紙、タイトルページ リトグラフ図版(琉球)



リトグラフ 「ペリー提督の琉球訪問」「レセプション」「琉球の通り・古城」など
「小田原湾の眺め」「ペリー提督の横浜上陸」「横浜でのアメリカの贈呈品の贈呈」
「横浜での相撲」「下田の石切橋」「下田の公衆浴場」「下田で入手した日本の浮世絵
カラーファクシミリ(廣重画)大井川の渡し」など「首席通訳森山栄之助」「下田の奉行」
「母と娘」「日本の女性」「正装の僧侶」「箱館の風景」「箱館の通り」「箱館の会議室」
本書には印刷出版時多くの書で削除された「下田の公衆浴場」も含まれています。

Francis L. Hawks; Rev. George Jones
Narrative of the Expedition of an American Squadron to the China
Vol. 2: Book of Map.

Narrative of the Expedition of an American Squadron to the China Seas and Japan, Performed in the Years, 1852, 1853, and 1854, Under the Command of Commodore M. C. Perry, United States Navy, by Order of the Government of the United States, compiled from the original notes and journals of Commodore Perry and his officers, at his request, and under his supervision, By Francis L. Hawks, D.D.L.L.D., with numerous illustrations. Published by ordre of the Congress of The United States. Vol. 2 **Book of Maps.** No. 1 Track Chart of the World, No. 2 & 3 Coast of China and Japan Islands, including the Mariannes and Philippines, No.4 Lew Chew Island, No. 5 Harbor of Napha, Lew Chew, No. 6 Deep Bay, Lew Chew, No. 7 Tubootch and Suco Harbors, Lew Chew, No. 8 Shah Bay, No. 9 Kelung, Formosa, No. 10 Coffin Group, No. 11 Yedo Bay, No. 12 Gulf of Yedo, No. 13 Harbor of Simoda, No. 14 Harbor of Hakodadi, No. 15 Enderno Harbor.

F.L. ホークス(編) ペリー提督日本遠征記

第2巻 地図巻(14枚全15点) 独立巻(一冊)

ワシントン 1856年 出版社の装飾クロス (製本サイズ 29.5 x 23cm)

¥50,000

「ペリー提督日本遠征記」第2巻巻末の綴じこみ地図(Nos.1~15)の製本巻。No.1「ペリー艦隊の世界周航図」(60x93cm) Nos.2+3「中国沿岸、日本列島、フィリピン諸島」(103x108cm) No.4「琉球本島」(68x61cm) No.5「那覇港」(52x62cm) No.6「名護湾」(52x51cm) No.7「琉球渡久地・瀬底港」(68x52cm) No.8「琉球Shah Bay (六田原)」(34x44cm) No.9「台湾基隆」(65x90cm) No.10「Coffin Group(豪州)」(51x42cm) No.11「江戸港」(98x68cm) No.12「江戸湾」(88x76cm) No.13「下田港」(80x52cm) No.14「函館湾」(65x47) No.15「蝦夷 噴火湾」(45x56cm) (カッコ内は地図を広げた縦横サイズ)



本書の表紙



No. 12 「江戸湾」(88x76cm)

本書の地図 15 点(14 枚)は、前掲書全 3 巻の第 2 巻の巻末に綴じこまれた折り込み地図と同じものです。

Spalding, J.W.

The Japan Expedition : Japan and Around the World. An Account of Three Visits to the Japanese Empire with Sketches of Madeira, St. Helena, Cape of Good Hope, Mauritius, Ceylon, Singapore, China, and Loo-Choo. By J.W. Spalding of The U.S. Steam-Frigate Mississippi, Flag Ship of the Expedition. With 8 illustrations in tint. Redfield, New York, 1855. 8vo.377pp. + 2 advertisement pages.

スポールディング（ペリー艦隊旗艦ミシシッピー号艦長付書記）

日本遠征 - 日本と世界周航

レッドフィールド(ニューヨーク) 1855年刊 8点の全頁大挿絵(淡色)

出版社の装飾クロス(紺色 19x13cm 377頁)

背表紙に擦れ、見返しにラベル剥がし跡

¥32,000

ペリー艦隊遠征記録の米国政府公式記録の出版(1856年)の前年に刊行された、私的記録。ケンペル、トゥンペリ、ティチング、シーボルト、ゴロヴニンらの日本関係文献を参考にして、シェークスピアの作品からの引用が多くなされ、文学的素養をもつ叙述を含む。



背表紙、表紙、タイトルページ 全頁大図版「江戸湾からのフジヤマ」、「江戸の近郊」

(1854年)2月13日の朝、江戸湾に入ったが、サスケハナ号がヴァンダリア号を曳航し、ポウハタン号がレキシントン号を、そしてミシシッピー号は蛇輪の大きな面と外輪の浸水から曳航の力が強く、マセドニアン号を曳航していた。以前と同様、大砲の発射の準備が整い発射された。しかし前回の訪問の時のようにおそろおそろ進むのではなく、艦隊は直接要塞を通り、内湾に入り、夏島の沖浦賀港から約十マイルの最初の踏査で「アメリカ碇泊地」と呼ばれたところにつくまで停船しなかった。輸送船サウサンプトン号は数日前に到着していた。投錨するとすぐ数人の日本の役人が、提督と将校が日本へ戻ってきたのを歓迎するため旗艦にやってきた。彼らはわれわれが中国を去る前にロシア人から得た情報 皇帝源家慶の死と、息子が即位して称号を源家定征夷大將軍としたことが正しいことを証明した。驚いたのは、すぐに彼らの話からわかったのだが、政府は大統領の親書に含まれていた要求と依頼に対して、肯定的な返答をする用意があった。彼らは、建物を建て浦賀で提督を受け入れる準備をしたこと、彼らが言うところではそこに高官がいて大統領親書に対する皇帝の返書を手渡すことを、提督に伝え、そこまで艦船を戻してほしいと懇願した。

(「スポールディング日本遠征記」 島田孝右訳 雄松堂より)

Transactions of the Asiatic Society of Japan. 1909 - 1910,

Vol. 37. The Asiatic Society of Japan. London.

Contents include: Society Catalog of subjects; Catalog of authors; Transcripts of presentations, "The dog and cat in Japanese superstition. By Dr. M.W. de Fisser", "The Active volcanoes in Japan. By E. Bruce Mitford, F.R.G.S.", "The study of things Japanese: scope, aims and methods. By Prof. Arthur Lloyd.", "Reflections on Some European Palaeoliths and Japanese survivals. By Gordon Munro, M.D.", "**A Journal of the Perry Expedition to Japan (1853-1854) by S. Wells Williams. First Interpreter of the Expedition. Ed. By his son F.W. Williams" (259 pages)** " On Japanese Chronology and Calenders", "Chronological tables", "List of Shogun", "Index of Japanese Nengo", "Index of Chinese kings, emperors" "Index of Korean kings", etc. 36pp. + 159pp. + 263pp. + 303pp.

日本アジア協会紀要 1909年～1910年

サミュエル・ウィリアムズ 「1853～1854年ペリー日本遠征随行記」


Z.P. Maruya, Tokyo 1909-1910 全761頁(36+159+263+303頁)

半革・クロスボード (21.5 x

¥75,000

ウィリアムズはアメリカ対外宣教委員会から中国に派遣され、広東、マカオでジャーナリストとして活躍、月刊雑誌の刊行、「中国総論」などを著した。1838年モリソン号事件の際に来日、1853年からのペリー艦隊の主席通訳官として重要な役割を果たした。この日記は日本開国という歴史的イベントの目撃者として、琉球、小笠原、神奈川、下田、箱館における事実を客観的に記録するとともに、自然観察にも目を向けた。来日時、日本人から最も慕われた人物と言われる。本書は息子のフレデリックによって編纂され、「日本アジア協会紀要」に初めて発表された。

(なお、本巻にはこの論文のほか、“The Dog and Cat Superstition in Japan,” “Mitford - Active Volcanos in Japan” “European Paleoliths in Japan” などの論文およびその関連図版が含まれる。)



本書の背表紙、表紙、ウィリアムズ日本遠征随行記のタイトルページ 図版

Taylor, Bayard

Cyclopedia of Modern Travel. A Record of Adventure, Exploration and Discovery for the Past Sixty Years: comprising Narratives of the most distinguished Travelers since the beginning of this century; prepared and arranged by Bayard Taylor. Illustrated with numerous maps and engravings. Revised and enlarged edition. Vol. 1 (only of the 2 vols.) New York, Moore, Wilstach, Keys & Col. 1861. 560pp. Contents : "Life and Travels of Alexander von Humboldt", "Bimkovski's Journey from Siberia to Peking", "Golownin's Captivity in Japan", Huc's Travels in Tartarym Thibet, and China", "Fortune's Journeys to the Tea Countries of China", etc.

テイラー 「19世紀前半60年の世界の探検・発見の旅の記録」

ニューヨーク 1861年刊 全2巻のうち第一巻のみ 560頁

刊行当時の総革装 (25x17cm) 表紙に歪み、擦れ

¥34,000

アメリカ人ジャーナリスト・外交官テーラー(1825-1878)は、作家、詩人として成功をおさめ、「ユナイテッド・ステイツ・ガゼット」の編集長として活躍、多くの旅行記を発表した。1851年に世界各地を巡る旅行に出発、上海でペリー艦隊に参加して提督の秘書となり、1853年浦賀に来航した。帰国後に外交官に転じ、1862年ロシア大使館書記官としてペテルブルグに赴任。ゲーテ「ファウスト」の翻訳家としても知られ、日本遠征隊参加の著作“A Visit to India, China and Japan”がある。



本書のカバー、タイトルページ、全ページ大挿絵「箱館の町の風景」(ゴロヴニン)の日本幽囚より

**My Last Cruise; or, Where We Went and What We Saw:
Being An Account of Visits to the Malay and Loo-Choo Islands, The Coasts of
China, Formosa, Japan, Kamtschatka, Siberia, and the Mouth of The Amour
River. By A.W. Habersham, Lieut. U.S. Navy, and Late of The North Pacific
Surveying and Exploring Expedition. Philadelphia 1857, Lippincott. Blue blind
stamped publishers' cloth, 507pp., 28 woodcuts.**

アレクサンダー・ハバーシャム

我が最後の航海 1853～56年 アメリカ北太平洋測量艦隊

フィラデルフィア 1857年刊 507頁 28点の全頁大挿絵

出版社のオリジナル装飾クロス (22.5 x 15cm 青色、レリーフ)

背表紙天地にわずかな破れ、表紙に擦れ

¥75,000

アメリカが日本開国に向けて派遣したペリー艦隊と並行して行った北太平洋測量艦隊のハンコック号に乗船した海軍士官ハバーシャムが著した航海記録。全24章と結語、ケープタウン、バタヴィア、マレーシアを経由して、中国沿岸、香港、福州、黄海を渡り天津、北京、上海を訪問。さらに琉球、蝦夷地、松前、箱館、下田を訪問、さらにカムチャツカ、シベリア、アムール川河口を含む詳細記録。日本滞在中、1854年に締結された日米和親条約の状況について調査、ペリー艦隊来日後に続く訪日記録には、開国直後の興味ある出来事。



カバー、口絵、全頁大挿絵「時計に驚く日本の女性子供」
日本の公衆浴場 役人を蹴り飛ばす(下田) アイヌ(クリール人)など

Oliphant, Laurence. Narrative of the Earl of Elgin's Mission to China and Japan.

Narrative of the Earl of Elgin's Mission to China and Japan in the Years 1857, '58, '59. by Laurence Oliphant, Private Secretary to Lord Elgin
 Second edition in 2-volumes. William Blackwood and Sons, Edinburgh and London, 1860. Vol. 1: xiv, 492pp. 5 color lithographs, 20 engravings on wood, 2 folding maps "The Peiho Rivre", "Map of China". Vol. 2: xi, 496pp. 15 color lithographs, 30 engravings on wood, 3 folding maps "Empire of Japan", "Chart of the Harbour and Soundings of the Bay of Yedo", "The Yang-Tse-Kiang River". Blue cloth covers with gilt decoration, Name and label of former owner on the front endpapers.

ローレンス・オリファント「エルギン卿中国・日本への使節の記録」

第2版 ロンドン・エディンバラ 1860年刊 全2巻 出版社の装飾クロス (23x15cm)
 492+496頁、20枚の全頁大カラーリトグラフ、本文中50点の木版画、5枚の折込み地図
 背表紙に痛み、カバー全体に摩耗。 **¥75,000**

イギリスの旅行家、著述家オリファント(1829-1888)は、1861年以降イギリス公使館の書記官を勤め、同年7月の東禅寺襲撃事件で負傷。帰国後はイギリスの下院議員を勤めた。オリファントが著した見聞録、日本文化にかんする著述は、後にアーネスト・サトウが日本への興味を深めた契機になったことでも意義があります。

本書は全2巻で第1巻は清国、第2巻は遣日使節記、長崎の印象、ザヴィエル来日から鎖国にいたる日欧交渉の歴史、下田の様相、そして政治、経済、社会、風俗など日本文化全般を叙述しています。(邦訳(部分訳)「エルギン卿遣日使節録」 雄松堂)



全2巻の背表紙、表紙、折込み地図 カラーリトグラフ「日本交渉委員との会談「江戸の風景」

商品番号J-1690

エルギン卿使節団フューリアス号艦長の日本航海記

Osborn, Captain Sneraru

A Cruise in Japanese Waters. By Captain Sherard Osborn, C.B. Royal Navy, author of "Leaves from an Arctic Journal", "Discovery of the North-West Passage", "Quedah", etc. 2nd ed. William Blackwood and Sons. Edinburgh and London, 1859. vi, 210p. (+ 16 advertising pages). Original publishers cloth.

シェラード・オズボーン 日本への航海

初版 ロンドン 1859年刊 出版社の装飾グリーンクロス (19.5 x 13cm)

表紙に旧蔵図書館 (Mudie's Library, London) のラベル

¥38,000

オズボーン(1822-1875)は、1858年(安政5)日英修好通商条約締結のため来日したエルギン卿使節団のフリゲート艦フューリアス号艦長。その訪日記は最初Blackwood Magazineに連載、1859年に初版が刊行。長崎、江戸の訪問記など全10章。著者には外交交渉や日本の旅行記を綴った「日本の断章」Japanese Fragments がある。同使節団の秘書として随行したオリファントの「エルギン卿使節録」とともに、開国初期の訪日記の重要書。第7～10章初めて見る日本の風景フジヤマ、下田、フジの起源など

商品番号 J-1668

Osborn, Captain Sherard, C.B.

Japanese Fragments, with facsimiles of Illustrations by Artists of Yedo.

Japanese Fragments, with facsimiles of Illustrations by Artists of Yedo. By Captain Sherard Osborn, C.B. Royal Navy. London, Bradbury and Evans, 1861. xii, 139pp. 6 coloured plates: "View of Yedo Bay from the Hills over Kanagawa" (Frontispiece), "Labourers transplanting Rice in the Rains", "Fishing Boats at Sea", "View of a Waterfall, seen between Cloud and Spray", "Retinue of a Grandee crossing a Ford", "Scene on a Bridge". Numerous black & white illustrations in the text. Publishers' origina cloth.

シェラード・オズボーン 日本の断章 (江戸絵師に見る日本の歴史と旅)

ロンドン 1861年刊 出版者の装飾クロス (19x14.5cm) 138頁 背表紙にラベル剥がし跡 6枚の全頁大カラー挿絵(廣重画複製)、本文中多数の挿絵(北斎漫画など) ¥55,000

著者オズボーンは、1858年(安政5年)日英修好通商条約の締結のために来日したエルギン卿使節団のフリゲート艦フューリアス号の艦長。本書は日本の地理、歴史、宗教、外交史に関する概論のほか、江戸から都への旅、日本人の日常生活、道中風景、日本と西洋諸国の接触の開始についての要約的著述を含む。6点の全頁大カラー複製は、廣重「東海道五十三次」「諸国六十余州旅景色」から掛川、下野日光山裏見の滝、伯耆大野大山遠望などの風景画を採り入れ、日本の典型的な自然美を伝えている。



本書の背表紙、表紙、カラー口絵 View of Yedo Bay from the hills over Kanagawa

Fortune, Robert. Yedo and Peking.

Yedo and Peking. A narrative of a journey to the capitals of Japan and China. with notices of the natural productions, agriculture, horticulture, and trade of those countries, and other things met with by the way. By Robert Fortune. 8vo, pp. xv, [1], 395, [1 blank], 32 (publisher's advertisements, dated January 1863); with a folding frontispiece (panoramic view of Yokohama), a folding map of Japan and North China. 8 wood-engraved plates, and 12 further illustrations within text; original brown speckled cloth, gilt-stamped vignette to upper cover, gilt-lettered spine, red endpapers; some wear to extremities, spine slightly faded; armorial bookplate of Edmund Giles Loder. First edition. London, John Murray. 1863.

ロバート・フォーチュン 江戸と北京 - 日本と中国の首都への旅の記録

ロンドン 1863年 全395頁 口絵(横浜パノラマ図)、8点の全頁大図版、本文中12点の挿絵、折り込み地図(日本と華北) 出版社の斑入り模様クロス(23x15cm) 表紙に待姿のレリーフ 見返しに旧蔵者イギリス男爵家Edmund Giles Loderの蔵書票 **¥165,000**

イギリスの植物学者フォーチュン(1813-1880)はロンドンの王立園芸協会の主任となり、中国での植物採取の後に、1860年来日。長崎、神奈川、江戸、瀬戸内海などを訪れ、植物調査のほかに、駐日英米の公使とも交流、幕末開国期の諸事件、日本の生活習慣などをまとめ本書を著した。「日本上陸」「貿易港としての評価」「江戸から二十四マイル」「オールコック公使の招待」「大老の暗殺」「英国公使館の火事」「染井村の壮観」「隅田川界限」「天然の美」「湘南の春」「初夏の風物詩」「日本歴史の一頁」「英国公使館襲撃と生麦事件」「田植えの季節」「絹と茶の価値」「日本の調査を終えて」「北緯の植物に期待」「天津の気候」「北京への旅」「城壁の町」「旅の終わりに」など全23章。幕末日本の歴史、清朝中国社会史の重要文献。



商品番号J-1386

プロイセン・オイレンブルク使節団の記録
西洋人による江戸の本格的・総合的な学術調査

Berg, Albert

Die Preussische expedition nach Ost-Asien : nach amtlichen quellen.

von Albert Berg; Preussische expedition nach Ost-Asien. Berlin : Koeniglichen geheimen Ober-Hofbuchdruckere 1864-73.

4 vols., [48] leaves of plates, [4] folded leaves of plates : ill., 4 maps ;
library reference plate (Glasgow University Library) few small stamps.

Bd. 1. Einleitendes zum versta?ndniss der Japanischen zustände; Reisebericht.

Bd. 2. Reisebericht. Bd. 3. China's beziehungen zum westen bis 1860;

Reisebericht. --Bd. 4. Reisebericht.

(アルベルト・ベルク編)

プロイセンの東アジア遠征:公式資料

全4巻 ベルリン 1864年～1873年 刊行当時の半革装(28x19cm)

背表紙に傷み(ジョイントが弱く、見返しにテープによる補修

製本の保存状態悪し

¥185,000

プロイセン東アジア遠征隊は、使節団長外交官オイレンブルク伯爵、軍人、商人の他、地理学、植物学、動物学、農学などの専門的学者、さらに画家、写真家を参加させた。本書は画家アルベルト・ベルク(1825-1884)が書いた公式資料による記録。画家ハイネとともに、多くのスケッチや絵を描いている。

全4巻、第1巻と第2巻が日本に関する記録で、幕府との条約締結交渉の経過や、江戸、横浜、長崎の町での体験が、多数の全頁大の図版とともに綴られている。

自らの見聞による記録と当時のヨーロッパにおける東アジア関係文献を駆使した研究書。



本書(全4巻)のカバー 折り込み地図 江戸・長崎の風景

商品番号J-1340

オイレンブルク使節に同行 在日 33 年の外交代表
日独文化交流に多大な貢献

Brandt, Max von
Dreiunddreissig Jahre in Ost-Asien.

Dreiunddreissig Jahre in Ost-Asien. Erinnerungen eines deutschen Diplomaten. Von M. von Brandt. In drei Bänden. Bd.1 : frontispiece (M. von Brandt), xi, 319SS. Bd. 2: frontispiece (S.M. Mutsuhito, Tenno von Japan 1871), xv, 386SS. Bd. 3: frontispiece (I-huan, Prinz von Chun gest. 1890), xvii, 333SS. Leipzig/ Wigand. 1901. zahlr. Abbildungen., HLdr. D. Zeit.


マックス・フォン・ブランド 東アジアにおける33年間

全3巻 ライブツィヒ 1901年刊

半革マーブル装 (22x14.5cm) 美装、良好な保存状態。

¥53,000

マックス・フォン・ブランド(1835-1920)は、プロシヤの将軍ハインリッヒ・フォン・ブランドの子として生まれ、陸軍退官の後、1859年(安政6)オイレンブルク使節団に同行して来日。1862年プロシア初代駐日領事に赴任、1868年北ドイツ連邦総領事、1872年(明治5)駐日ドイツ全権公使に就任。日普条約改定、日本北ドイツ連邦条約締結(1869)、ドイツ東アジア協会設立(1873)など、対日外交、文化交流で大いに尽力した。本書は帰国後刊行した全3巻。部分邦訳「ドイツ公使の見た明治維新」。



商品番号J-1263

スイス・アンベール通商使節団の事前調査 幕末日本の情勢を伝えた重要書

Lindau, Rodolphe. Un Voyage autour du Japon.

Un Voyage autour du Japon. Par Rodolphe Lindau. Paris Librairie Hachette et Cie 1864. In-12 broché 2ff n ch 315pp. Quelques rousseurs sur le faux-titre et le titre. Première édition. Cordier Japonica col 554.

ルドルフ・リンダウ 日本周遊旅行

パリ 1864年刊 オリジナル・ペーパーカバー (18.5x12cm) 全315頁

¥38,000



Humbert, Aime. Le Japon illustré.

Le Japon Illustré. Par Aime Humbert. Ouvrage contenant 476 vues, scènes, types, monuments et paysages, dessinées par E. Bayard, H. Catenaci, Eug. Cicéri, L. Crépon, Hubert Clerget, A. de Neuville, M. Rapine, E. Thérond, etc. Une carte et cinq plans. Paris, Librairie de L. Hachette, 1870. 2 vols. pp.424, 432. Publishers' decorative cloth.

エーメ・アンベール 絵で見る幕末日本（「幕末日本図絵」）



全2巻 パリ 1870年刊 424頁+432頁 476点の挿絵(大型図版を含む)

日本全図と5枚の都市図(「江戸図」にテープ補修)

出版社の背革・装飾クロス(三方金) 34.5x26cm

¥275,000

スイスの外交官エーメ・アンベール(1819-1900)は、1857年スイス時計業組合の依頼を受け、また連邦議会の遣日使節団長に任命され、1862年から1864年、使節団遠征を行った。1864年2月に幕府との修好通商条約の締結を成し遂げ、帰国後はアカデミーで仏文学などを教授した。約10ヶ月間におよぶ滞在中に日本の事情を調査し、歴史、地理、宗教、社会制度、政治機構、風俗習慣などを観察し、Le Tour du Monde誌にLe Japonと題して掲載(次掲書)、後に精密な見聞録として本書を刊行、大型の鮮明な図版に溢れる。




本書のカバー、折り込み地図(江戸図*テープ修復あり) 中扉ページ(江戸湾)

本書全2巻には、江戸の町について、大森、鈴ヶ森、品川、ヨーロッパ使節代表の居所、高輪と愛宕下、城の周辺、江戸の商人地区、江戸の橋、本所、浅草と吉原、深川、田舎、王子稻荷、など各区域ごとに描写し、また芸術品と工業製品、江戸庶民の娯楽、祭りや祭日、冠婚葬祭、年中行事、江戸の市、軽業師、江戸の大晦日、正月など、鮮明な大型図版で多面的に描写している。



江戸の公衆浴場



呉服問屋三井



日本橋



大名の会合



城の周辺

愛宕山からの眺望は、この膨大な都市の四分の一に過ぎない。視線は、北の方、大君の城の石垣に注がれる。城とともに市の中心部を形成している城の周辺地区をみることにきめた。新しい行程は、大君および封建貴族の居館によって占められている特別の地区に限定されねばならない。それは次の四区である。①桜田、または外桜田、永田町、②番町、旗本の地区、③駿河台、飯田町、小川町、④大名小路、大名並木

町人街を後にし、愛宕下区の南部と桜田区の北部を結ぶ橋を渡り、第一の城壁、すなわち城の外濠に出て、そこから西に向って、城の西側から番町区を通過し、駿河台区を経て内堀に入り、ここで北から南に転じ、大名小路を通過して、再び桜田区、すなわち出発点に戻ってくるわけである。

(「絵で見る幕末日本」 講談社学術文庫より)

Johnston, James D. Lieut. U.S.N.

China and Japan: Being a Narrative of the Cruise of The U.S. Steam-Frigate Powhatan, in the years 1857, '58, '59, and '60. including an Account of the Japanese Embassy to The United States. Illustrated with Life Portraits of the Ambassadors and Their Principal Officials. By Lieut. James D. Johnston, U.S.N., late Executive Officer of The Powhatan. Philadelphia: Charles Desilver, 1860. 1st ed. Original green cloth with decorative gilt titles, with 8 colored plates. Xii, 448pp + publishers advertisement pages.

ジェームズ・ジョンストン

中国と日本：米国フリゲート艦ポウハタン号1857、58、59、60年の航海記録、万延元年の遣米日本使節の記録を含む

初版 フィラデルフィア 1860年刊 8枚のカラー挿絵(口絵「高輪秋の景」、遣米使節正使新見豊前守らの肖像) 出版社のオリジナル装飾クロス 20x14cm 448頁
表紙全体にシミ汚れ、擦れ。製本にやや緩み。

¥38,000

ペリー来航時の旗艦ポーハタン号の乗組員ジェームズ・ジョンストンの4回にわたる日本・中国遠征、万延元年(1860年)遣米使節の記録。



遣米使節 正使新見豊前守 村垣淡路守

小暮豊後守

(通訳)名村五八郎

本書の背表紙、表紙、口絵、タイトルページ 万延元年遣米使節肖像

Baeckstrom, Anton. Ett Besok i Japan Och Kina

Och Kina jemte bilder från vagen dit ofver Goda-Hoppsudden, Bourbon, Nya Kaledonien, Manilla och Kokinkina, Anteckningar och minnen från en trearig tjenstgoring i franska flottan af Anton Baeckstrom. Mit 63 illustrationer i stentyck och trasnitt, Stockholm, Alb. Bonniers Boktryckeri, 1871, Swedish text, 8vo. 391 pp.

アントン・ベクストレーム 日本・中国訪問紀行

ストックホルム 1871年刊 スウェーデン語テキスト 全391頁

刊行当時の半革装(茶色 22.5x15cm)

¥29,000

1867年～1870年のフランス海軍の極東遠征(ニューカレドニア、マニラ、コーチシナ、日本、中国、新がオール)の随行記。本書の半分以上(pp.177-384)は日本訪問記にあてられ、ペリー艦隊の日本遠征とその後の事件に関する記述を含む。

口絵および62点の図版(内8枚の全頁大リトグラフ、15点の木版画、39点の本文中挿絵)、これらはハイネ(ペリーに随行)やアンバール「日本」から採用されたものと思われる。

**Beauvoir, Le Comte de****Voyage autour du monde. Australie, Java, Siam, Canton, Pékin,**

Voyage autour du monde. Australie, Java, Siam, Canton, Pékin, Yeddo, San Francisco. Par Le Comte de Beauver. Paris, Henri Plon, Imprimeur-Editeur. 1873.

Grand in-8, demi chagrin rouge, dos orné à faux nerfs, tranches dorées, plats de toile rouge, 5 ff., 641-[1] pp., 1 ff., illustré de 116 gravures et fac-simile don't un frontispice et 4 cartes en couleurs. Première édition au format in-8 et beaucoup plus illustrée.

ボーヴォワール (リュドヴィック・ド)**世界周遊旅行 - オーストラリア、ジャワ、シヤム、広東、北京、江戸、サンフランシスコ**

パリ 1873年刊 全641頁 4点のカラー地図、

116点の挿絵(前頁大を含む) 背革・装飾クロス(29x19.5cm)

¥37,000

フランスの外交官ボーヴォワール(1846-1929)は、ブリュッセル生まれパリ大学卒業後、1866年から67年にかけてジョアンヴィル公の16か月の世界一周旅行に同行。喜望峰、オーストラリア、ジャワ、シヤム、広東、香港、上海、北京を周遊したのち、67年4月に横浜に入港、1か月余の滞在で幕末攘夷派の襲撃の危険のなか、横浜、江戸、横須賀、小田原、箱根などを訪問、実見した日本の風俗、自然、人情、政治の覚え書をまとめた。日本人への好感情を示している。この旅行記は、アカデミー・フランセーズ賞を受賞した。



注文書 Fax 番号 03-6915-2057 email: rolando@asahi-net.email.ne.jp

お名前 フリガナ ()

住所 〒 -

Tel: Fax: email:

カタログ番号 J-104 / 2024 年 11 月
クルーゼンシュテルン世界周航記

価格(税・送料込)

ご購入予算:

私費

公費 (請求先:

必要書類(見積書・納品書・請求書など):

送品先(納入)住所・電話 (上記と同じ場合は不要です)

〒 -

通信欄

露蘭堂

〒171-0021 東京都豊島区西池袋 2-25-10-807 Tel & Fax: 03-6915-2057

email: rolando@asahi-net.email.ne.jp <http://www.ne.jp/asahi/books/rolando>

取引銀行 三井住友銀行目白支店 (普通) 6869130 露蘭堂 郵便振替 00150-4-417695 露蘭堂